




ASSOCIAZIONE XXX OTTOBRE – TRIESTE SEZIONE DEL CLUB ALPINO ITALIANO

Commissione TAM – Tutela Ambiente Montano 22° Corso anno 2023



CAITAM Veneto e Friuli Venezia Giulia

Venerdì 2 giugno 2023

Cammino sulla Via Flavia – Tappa 4 e 5 parziale Da Fossalon a Grado

L'escursione odierna si propone di completare la tappa 4 del Cammino della Via Flavia che da Monfalcone porta a Grado. La Via Flavia era un'antica strada romana, costruita dall'imperatore Vespasiano, che collegava Aquileia a Fiume passando per Trieste e Pola. Oggi è possibile percorrere questa antica via commerciale nel tratto in territorio italiano che da Lazzaretto (Muggia) arriva ad Aquileia. Il cammino è lungo 119,5 km ed è per circa il 70% su sterrati o ciclabili, il restante 30% su strade scarsamente trafficate e comunque lontano dalle carreggiate.

E' suddiviso in 5 tappe ideali.

Tappa 1: Da Lazzaretto (Muggia) a Bagnoli (21km)

Tappa 2: Da Bagnoli a Miramare (20km)

Tappa 3: Da Miramare a Monfalcone (28,5km)

Tappa 4: Da Monfalcone a Camping Primero (Grado)(30km)

Tappa 5: Da Camping Primero (Grado) ad Aquileia(20km)

Visto che la tappa 4 ha una lunghezza di 30 km, si è deciso di suddividerla di due sotto tappe aventi una lunghezza media di 17 km e ciò non solo al fine di ridurre la fatica per completare il percorso quanto per disporre del tempo sufficiente per le soste che faremo nell'attraversamento delle Riserve Naturali.

La prima sotto tappa da Monfalcone a Terranova (Fossalon) è stata l'obiettivo dell'escursione del 28 maggio u.s.

La seconda sotto tappa, obiettivo dell'escursione odierna, parte da Terranova (Fossalon) per concludersi dopo 18km al Campeggio Europa (Grado), anziché al Camping Primero indicato come meta della tappa4 ideale e ciò al fine di ridurre la lunghezza del percorso della V ed ultima tappa del Cammino della Via Flavia che da Grado porta ad Aquileia e che sarà l'obiettivo dell'escursione dell'11 giugno p.v.

Alle 9.45 dopo essere scesi dal bus G01 alla fermata di Terranova , prenderemo la Via Due Fiumi in direzione del mare fino a raggiungere la ciclabile Fvg2 che seguiremo lungo l'argine del Canale Isonzato per raggiungere il ponte sul Canale che attraverseremo per poi proseguire lungo l'argine destro su un rettilineo che ci porterà in riva al mare in località Golometto. Alla nostra destra lasceremo il paese di Fossalon. Seguiremo la Strada del Caneo sul lungomare e quando la ciclabile svolta nord entreremo nella Riserva Naturale della Valle Cavanata. che costituisce oggi habitat ideale per la sosta e la nidificazione di molte specie di uccelli. Simbolo della Riserva è l'oca selvatica che, introdotta nel 1984, dal 1987 si riproduce regolarmente e conta un centinaio di individui.

Seguiremo il Canale Averso, antico ramo dell'Isonzo, per arrivare al Centro Visite dove è opportuna una sosta sia per rifocillarsi che per ammirare le bellezze della zona. Proseguiremo verso occidente lungo la Via Grado per raggiungere l'Osservatorio, costruzione in legno, che permette di osservare, da posizione sopraelevata anche con l'utilizzo di binocoli, l'avifauna della zona circostante.

Proseguiremo per via Grado fino ad incrociare Via Luseo che seguiremo in direzione di Grado. Dopo aver attraversato il ponte sul Canale Primero raggiungeremo prima il Camping Primero e poi il camping Europa dove si concluderà l'escursione.

Programma:

Andata: Trieste – Monfalcone con bus G51

Monfalcone – Terranova con bus G01

Ore 7.50 – Ritrovo alla Stazione autocorriere di Trieste

Ore 8.05 – Partenza per Monfalcone con bus G51

Ore 8.45 – Arrivo a Monfalcone fermata via Valentinis (Gaslini)

Cambio bus alla fermata di fronte direzione Trieste)

Ore 9.10 – Partenza da Monfalcone (via Valentinis fronte Gaslini) con bus G01

Ore 9.24 – Arrivo a Terranova Via Grado 16

Ore 9.45 – Inizio escursione dopo breve sosta all'Osteria ai due Fiumi

Appena pronti, inizieremo il cammino.

Ricordarsi l'acquisto in Stazione Autocorriere Trieste di 2 biglietti bus Apt Gorizia:

1 biglietto bus Trieste Terranova (Fossalon)

1 biglietto bus Campeggio Europa (Grado) -Trieste

Pranzo al sacco, portare bevande, utili i bastoncini.

Ritorno: Terranova- Monfalcone

Monfalcone – Trieste

Ore 17.16 - Partenza da Grado Campeggio Europa con bus G01

Ore 17.46 - Arrivo a Monfalcone Via Valentinis (Gaslini) e cambio bus

Cambio con Bus G51

Ore 18.22 -Partenza da Monfalcone Via Valentinis (Gaslini) con bus G51

Ore 19.06 - Arrivo a Trieste

Quota di Partecipazione:

Per i Soci Cai Tam/Crut euro 5

I non soci 10 euro + 12 euro per Assicurazione obbligatoria Infortuni e Soccorso Alpino

Iscrizioni:

In sede Venerdì 26 maggio e Martedì 30 Maggio, ore 17.30/ 19.00. possibile iscriversi anche a mezzo sms al numero 33173238786 con medesimo orario. Non verrà restituita la quota di partecipazione, anche se l'iscrizione viene fatta tramite SMS.



Direttore di Escursione:

Renato Spadaro

Il percorso



Riserva Naturale Valle Cavanata, canale Averno



Ponte sul Canale Primero



L'Osservatorio

